

KÖZLEKEDÉSI HÁLÓZATOK MAGYARORSZÁGON

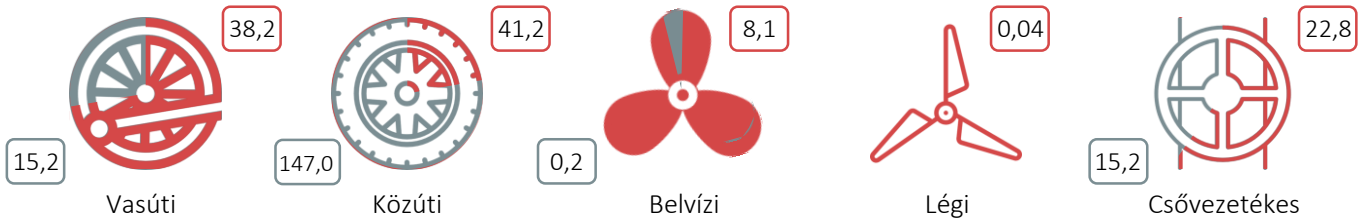
A kormány [T/3295](#) számon benyújtott törvényjavaslata több, közlekedéssel kapcsolatos törvényt is módosítani kíván. Az Infotabló ehhez kapcsolódóan a magyarországi közlekedési hálózatok 2017. évi legfontosabb adatait mutatja be.

SZÁLLÍTOTT ÁRUK TÖMEGE

Millió tonna

■ Nemzetközi forgalom ■ Belföldi forgalom


1



HELYKÖZI SZEMÉLYSZÁLLÍTÁS, 2010–2017, Millió fő

● 2010 ● 2017

2



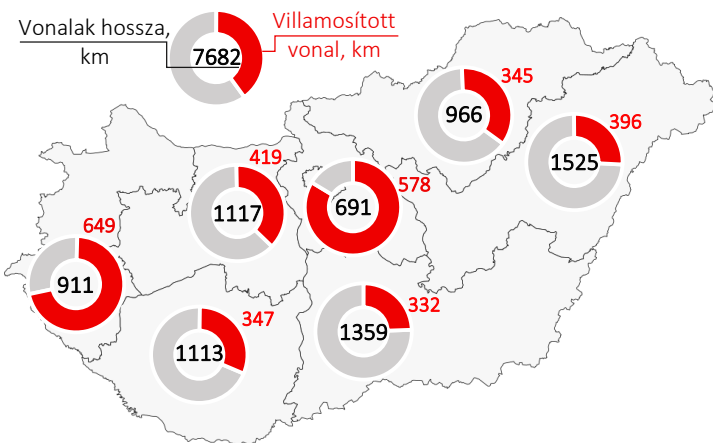
VASÚTHÁLÓZAT, Km

3



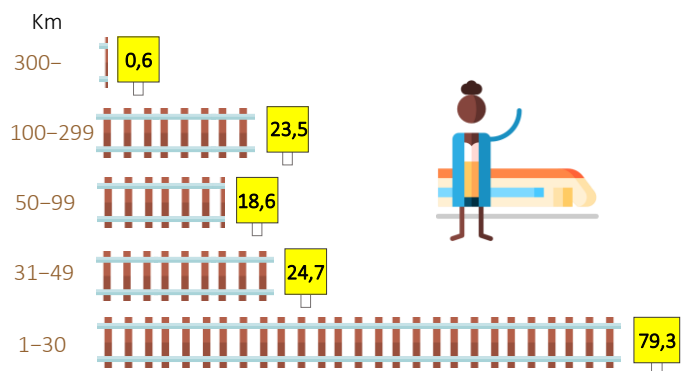
VILLAMOSÍTOTT VASÚTVONALAK ARÁNYA RÉGIÓK SZERINT

5



VASÚTI SZEMÉLYSZÁLLÍTÁS KILOMÉTER-ÖVEZETEK SZERINT, Millió fő

4



NEMZETKÖZ VASÚTI ÁRUFORGALOM MEGOSZLÁSA, TOP 5 ORSZÁG, %

6

Behozatali forgalom

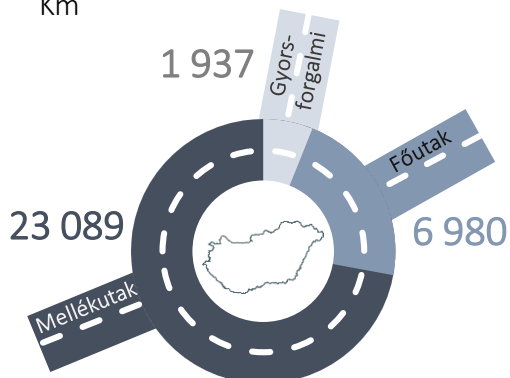
Kiviteli forgalom



ORSZÁGOS KÖZÚTHÁLÓZAT


7

Km



KÖZUTAK REGIONÁLIS MEGOSZLÁSA, Km

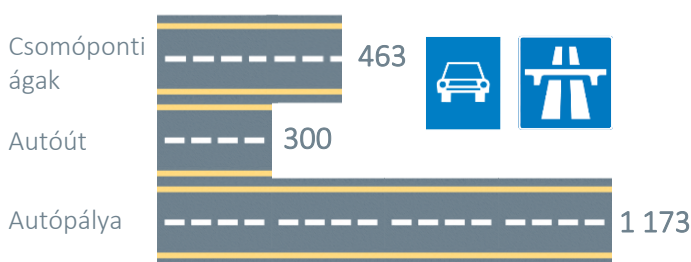
8



GYORSFORGALMI UTAK

9

Km



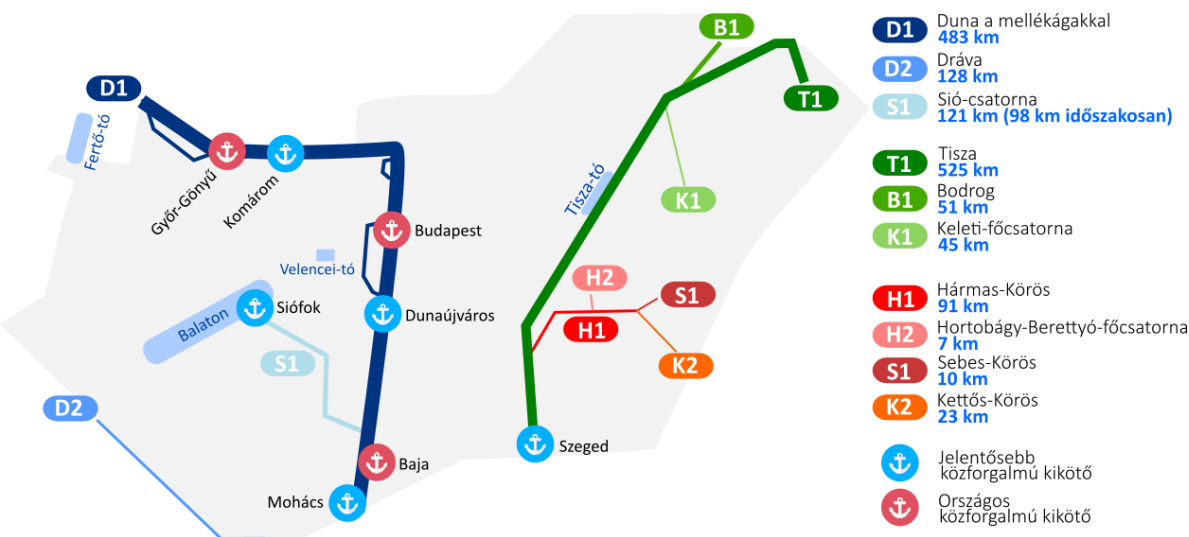
REPÜLŐTEREK FORGALMA

10



BELVÍZI KÖZLEKEDÉSI HÁLÓZAT

11



Szállított áru tömege



8,4

millió tonna

Szállított utasok száma



681

ezer fő

FORRÁSOK > 1-11 > Magyar Statisztikai Évkönyv, 2017. Budapest, 2018. | 11 > 17/2002. (III. 7.) KöViM rendelet a hajózásra alkalmas, illetőleg hajózásra alkalmassá tehető természetes és mesterséges felszíni vizek víziúttá nyilvánításáról